

## Szentmártonkátai Nagyközség Önkormányzat Polgármestere

2254 Szentmártonkátai, Rákóczi út 52/c.  
Tel/Fax: 29/462-101  
e-mail cím: polgarmester@szentmartonkata.hu

Szám: ...*K/1345*.../2024.  
Szám: ...*K/1347*.../2024. TKSZ

### ELŐTERJESZTÉS a Képviselő-testület 2024.03.28-i soros nyílt ülésére, a Településfejlesztési, Környezetvédelmi és Sportügyi Bizottság nyílt ülésére

Tárgy: Szentmártonkátai, 2735. hrsz-ú kivett közterületű  
út elnevezése

Előterjesztő: dr. Boér Imre Hunor polgármester

Mell.: térképszelvény, tul.lap másolat

Készítette: Kovács-Földi Melinda igazgatási előadó  
Törvényességi szempontból kifogást nem emelek: Dr. Nagy Lajos jegyző  
Törvényességi véleményezésre benyújtva: 2024.03.18.

Szentmártonkátai Nagyközség Önkormányzatának Képviselő-testülete  
Településfejlesztési, Környezetvédelmi és Sportügyi Bizottság  
Helyben

Tisztelt Képviselő-testület!  
Tisztelt Bizottság!

Lakossági kérelem érkezett a 2735. hrsz-ú közterületre történő bejelentkezés iránt.

A Közigazgatási és Elektronikus Közszolgáltatások Központi Hivatalának központi személyi adat- és lakcímnnyilvántartásban tárolt adatai szerint jelenleg a 2735. hrsz-ú kivett közterület név nélküli útként szerepel és a Központi Címregiszterben sem található ilyen közterület. Mivel új közterületként kell rögzítenünk a Szentmártonkátai 2735. hrsz-ú utat, ezért annak közterületnévvel és jelleggel való ellátása vált szükségessé.

A 2735. hrsz-ú kivett közterületű út 1/1 arányban Szentmártonkátai Nagyközség Önkormányzata tulajdonában van.

A központi címregiszterről és a címkezelésről szóló 345/2014. (XII. 23.) Kormányrendelet 5. § (1) bekezdése szabályozza, hogy mely címelemeket tartalmazza a központi címregiszter.

Szentmártonkátai Nagyközség Önkormányzata Képviselő-testületének a közterületek elnevezéséről és a házszámozás szabályairól szóló 10/2014. (IX. 12.) önkormányzati rendeletének (a továbbiakban: rendelet) 3. § (1) bekezdése értelmében a Nagyközségben minden közterületet el kell nevezni, mely a képviselő-testület hatáskörébe tartozik.

A rendelet 5. §-a értelmében: „(1) A közterület elnevezése során törekedni kell arra, hogy az elnevezés rövid, közérthető, a magyar nyelvhelyesség szabályainak megfelelő legyen.

(2) A személyről történő elnevezése során törekedni kell arra, hogy az elnevezés olyan személynek állítson emléket, aki


a) társadalmi élet bármely területén kimagasló érdemeket szerzett, tevékenysége a nemzet szellemi, anyagi gyarapodását szolgálta, közmegebecsülésnek örvend vagy


b) élete, munkássága a nagyközséghez vagy a térséghez kötődik, hozzájárult a nagyközség fejlődéséhez vagy példa értékű lehet a nagyközség lakói számára.”

Mivel a Tölgyes Csárda és környéke jellemzően tölgyfákkal benőtt terület, ezért a 2735. hrsz-ú kivett közterületű utat javasolom hivatalosan is Tölgyfa utcaként elnevezni.

Kérem a Tisztelt Képviselő-testületet és a Bizottságot, hogy az előterjesztést vitassa meg és hozza meg döntését.

Szentmártonkátá, 2024. március 18.

  
dr. Boér Imre Hunor  
Polgármester



Határozat-tervezet  
Településfejlesztési, Környezetvédelmi és Sportügyi Bizottságának  
...../2024. (III. ...) önkormányzati határozata

Szentmártonkátá Nagyközség Önkormányzatának Településfejlesztési, Környezetvédelmi és Sportügyi Bizottsága megtárgyalta a Szentmártonkátá, 2735. hrsz-ú kivett közterületű út elnevezésére vonatkozó előterjesztést és javasolja a Képviselő-testületnek, hogy azt Tölgyfa utcának nevezze el.

Határidő: azonnal

Felelős: Kun László elnök

Határozat-tervezet  
Szentmártonkátá Nagyközség Önkormányzata Képviselő-testületének  
...../2024. (III. 28.) önkormányzati határozata

1.) Szentmártonkátá Nagyközség Önkormányzatának Képviselő-testülete megtárgyalta a Szentmártonkátá, 2735. hrsz-ú kivett közterületű út elnevezésére vonatkozó előterjesztést és úgy dönt, hogy azt Tölgyfa utcának nevezi el.

2.) Felkéri a Polgármestert a további szükséges aláírások és intézkedések megtételére.

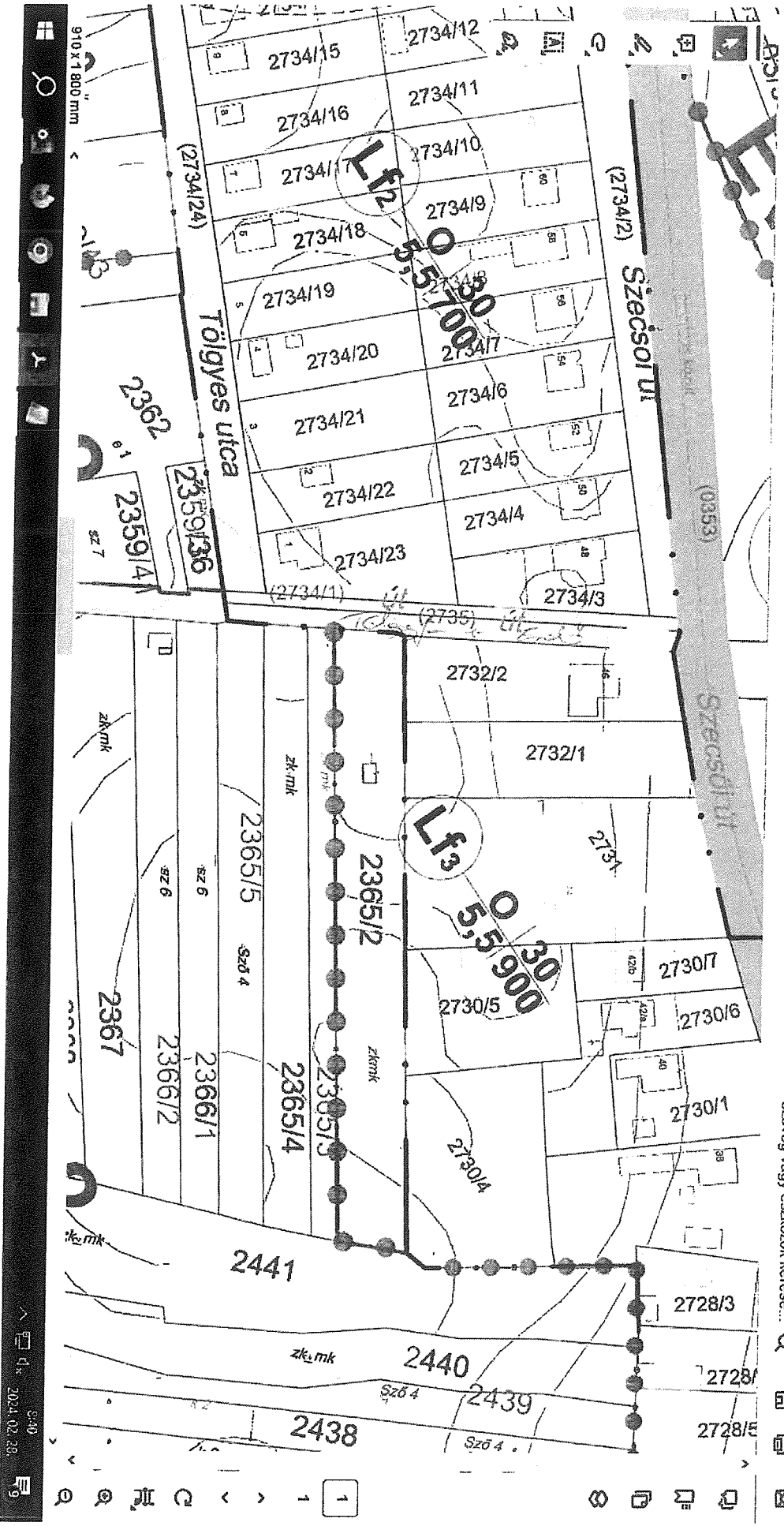
Határidő: azonnal

Felelős: dr. Boér Imre Hunor polgármester

☰ Menü    🗺️    ☆ szabályozás beltéri...    ✕    +    + Létrerozárás

Minden eszköz    Szerkesztés    Átalakítás    Alkalmazás elektronikus

📌 Bejelentkezés    —    📄    ✕  
Szöveg vagy eszközök keresése...



HRSZ JEL Műv.ág Min.oszt. Terület(ha.m2) Kat.jöv.

---

2735/

. kivett	0.0714	0.00
közterület		

---

ÖSSZESEN: 0.0714 0.00

Cím: 2254 SZENTMÁRTONKÁTA, Névnélküli út 2735 HRSZ.

Szolgalmi jog, Jogi jelleg, Szöveges hivatkozás

Sorszám: 2 Bejegyző határozat: 42754/2007.12.20

Ingatlan-nyilvántartás átalakítása a DAT forgalomba adásával

Tulajdonosi adatok

Sorszám: 3 Bejegyző határozat: 33384/1991.07.01

Tul.hányad: 1/1

Szerz.jogcím: tulajdonbaadás

Név: SZENTMÁRTONKÁTA NAGYKÖZSÉG ÖNKORMÁNYZATA

Jogállás: tulajdonos

Cím: 2254 SZENTMÁRTONKÁTA, Rákóczi út 52/C

Jogok-tények jogosultjai

Sorszám: 1 Bejegyző határozat: 34573/2009.06.02

Jog-tény neve: Önálló szöveges bejegyzés

Szöveg: Felmérési térképezési területszámítási hiba javítása következtében a terület 1159 m<sup>2</sup>-ről 714 m<sup>2</sup>-re változott. (műszaki szám: 3-107/2009.)

Sorszám: 2 Bejegyző határozat: 42407/2012.09.12

Jog-tény neve: Vezetékjog

Név: MVM ÉMÁSZ ÁRAMHÁLÓZATI KFT

Cím: 3525 MISKOLC, Dózsa György utca 13.

Szöveg: 10 m<sup>2</sup>-re az ingatlan területéből VMB-176/2012 msz.:498/2012