



Magyar Közút Nonprofit
Zártkörűen Működő Részvénytársaság
Pest Megyei Igazgatóság
1134 Budapest, Váci út 45. D.
■ Telefon: 06 (1) 819-9042, Fax: 06 (1) 336-8379
■ Web: www.kozut.hu, E-mail: info@pest.kozut.hu

2016 MÁRC 04.

Szentmártonkáta Község Önkormányzata

2254 Szentmártonkáta
Rákóczi út 52/c.

Iktatószám: PES-896-4/2016

Tárgy: Közútkezelői tájékoztatás
31108 j. út helyi közúttá minősítése
Ügyintéző: Hajdu Balázs

Tisztelt Címzett!

Ezúton tájékoztatjuk Önöket, hogy tárgyi ügyben Tápióság Község Önkormányzata felkereste Társaságunkat, mellyel kapcsolatban az alábbi állásfoglalásunkat adjuk.

Tápióság Önkormányzata megkeresésében a 31108 j. Szentmártonkáta - Tápióság bekötő út helyi közúttá minősítését és önkormányzati tulajdonba adását kérte. A jelenleg országos közúti adatbankban nyilvántartott útszakasz Szentmártonkáta és Tápióság közigazgatási határát érinti. Igazgatóságunk abban az esetben támogatja az ügyet, amennyiben az útszakasz teljes területének átminősítése megtörténik. Ehhez tisztelt cím egyetértése is szükséges. Az ügyben érintettek a Tápióság 1522 és 0172, ill. a Szentmártonkáta 0299, 0295, 0257 (részterület), 0467 és 888 hrsz-ú földrészletek, melyek elhelyezkedése a levelünkhöz mellékelt KIRA helyszínrajzon látható. Megjegyezzük, hogy a Szentmártonkáta 0299, 0295, 0257 és 0467 hrsz-ú földrészletek már tisztelt önkormányzat tulajdonát képezik, így támogatásuk esetén ezen a földrészletek esetében csak átminősítési eljárásra van szükség.

Kérjük, az útszakaszt a fentiek figyelembe vételével megvizsgálni és állásfoglalásukat részünkre megküldeni szíveskedjenek.

Budapest, 2016. február 29.


Üdvözlettel

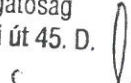
Magyar Közút Nonprofit Zrt.

Pest Megyei Igazgatóság

1134 Budapest, Váci út 45. D.

3006.


Magyari László Endre
megyei igazgató


Millián Anna
megyei osztályvezető

Kapják:

1. Címzett + melléklet: 1 pld KIRA helyszínrajz
2. Irattár

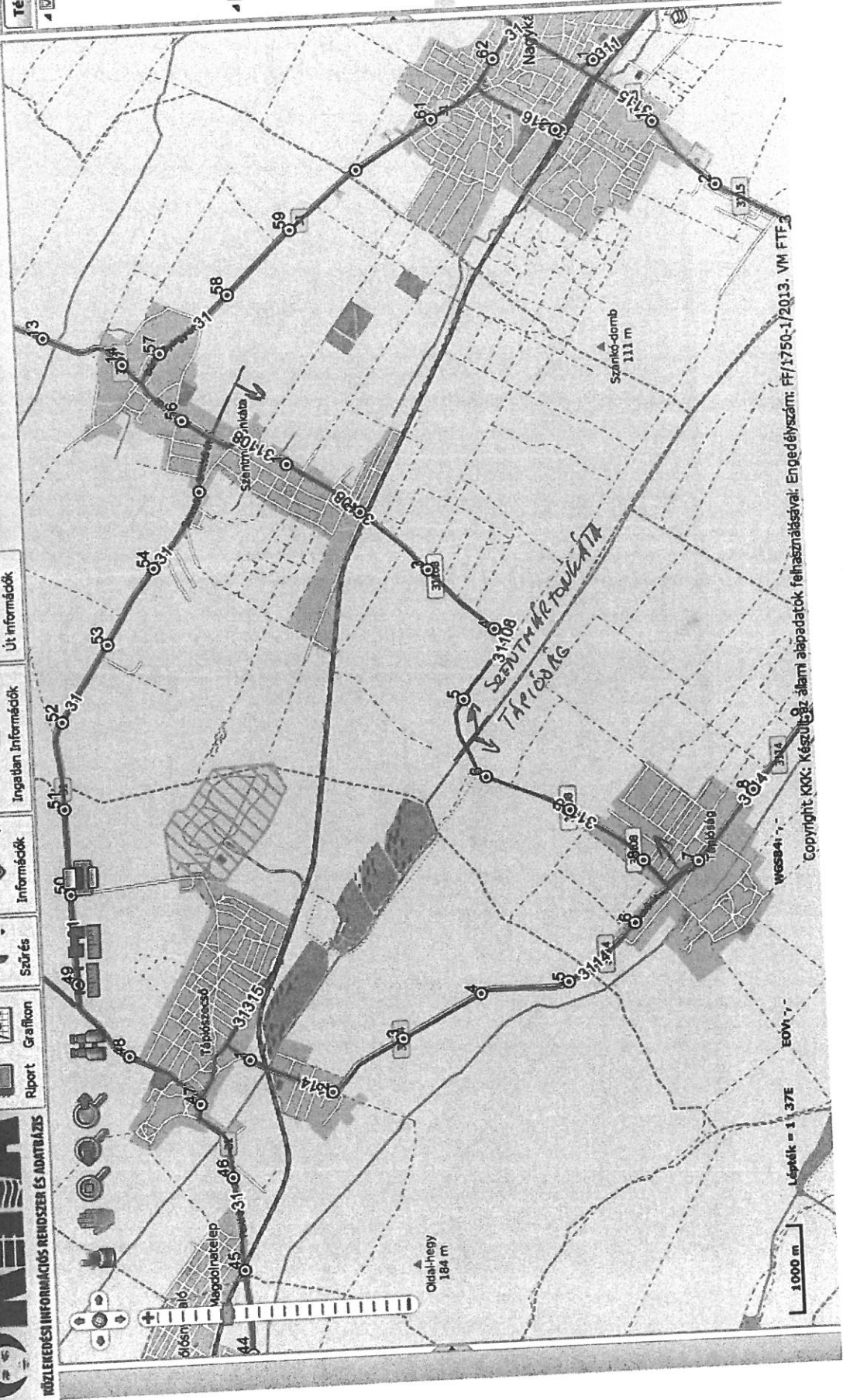
Térkép rétegek Jelmezgyűjtemény

- Alaptérképek
 - OpenStreetMap
 - Google Roadmap
 - Google Satélite
 - Google Physical
 - Google Hybrid
 - kra_parcel_current
 - Terrestris
 - Üres alap
 - Ingatlan rétegek
 - Vagyongkezelők
 - Összevont Vagyongkezelők
 - KKK vagyongkezelő
 - MK vagyongkezelő
 - Vasút vagyongkezelő
 - Önkormányzat vagyongkezelő
 - MAK vagyongkezelő
 - Egyéb rétegek
 - Egyéb rétegek
 - Ortofotó
 - Ingatlan_100_E
 - Ingatlan_100
 - Ingatlan_100_2015
 - Kibaukai alatti Ingatlanok
 - Topológiaiák
 - Térkép szerkesztő
 - Tematikák

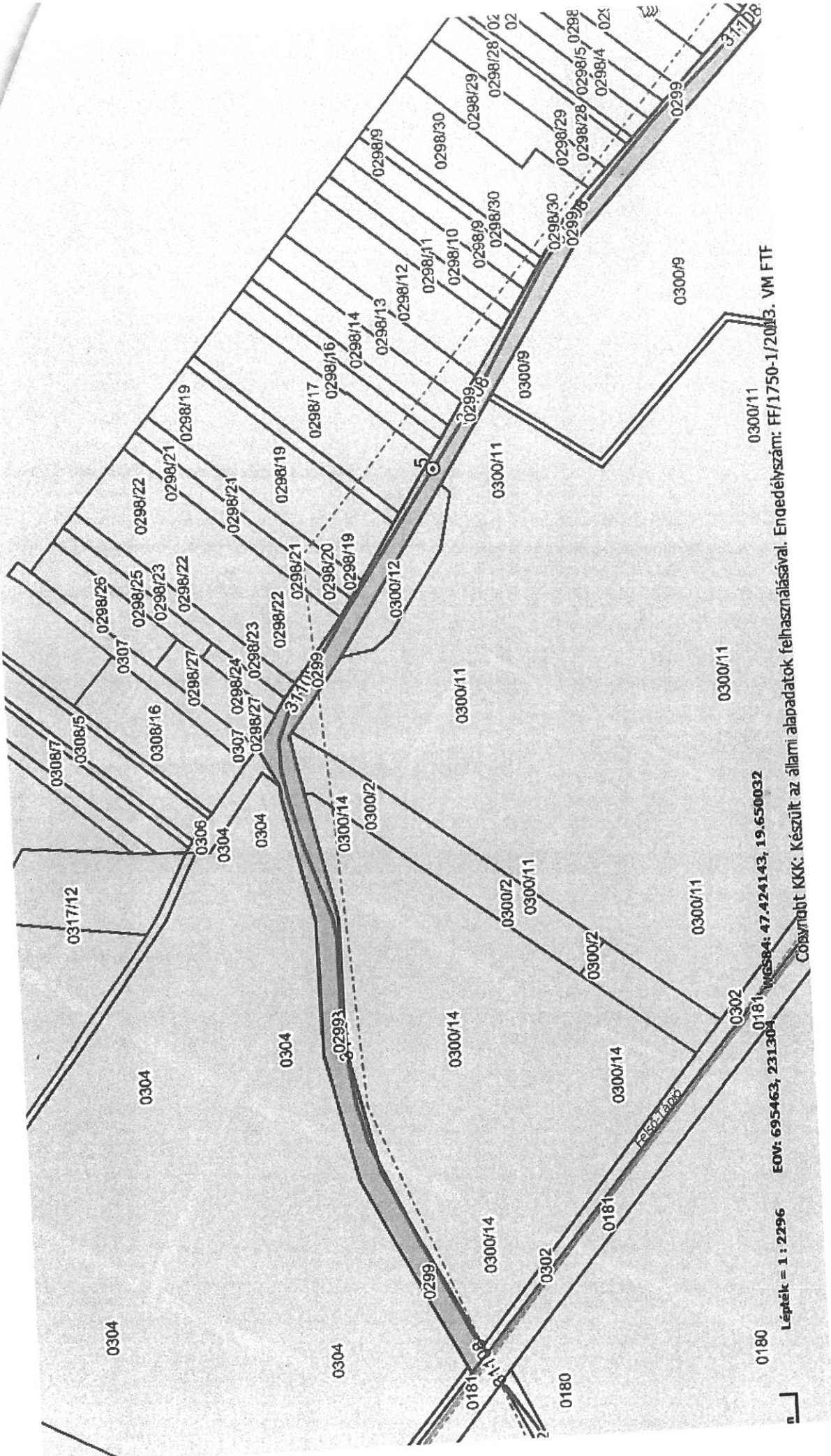
BES-896/9/ 2016

OKERA
KÖZLEKÉSI INFORMÁCIÓS RENDSZER ÉS ADATBÁZIS

Utinformo
 Utinformációk
 Ingatlan
 Ingatlan Információk
 Egyéb
 Információk
 Helvazonomos
 Szűrés
 Lekérdezés
 Riport
 Grafikon



Copyright KKK: Készült az általmi adataiból felhasználásával: Engedélyszám: FF/1750-1/2013. VM FT 3



Engedélyszám: FF/1750-1/2013. VM FTF

EOV: 695463, 231304

EOV: 695463, 231304

EOV: 695463, 231304

EOV: 695463, 231304

EOV: 695463, 231304

EOV: 695463, 231304

EOV: 695463, 231304

EOV: 695463, 231304

EOV: 695463, 231304

EOV: 695463, 231304

EOV: 695463, 231304

EOV: 695463, 231304

EOV: 695463, 231304

EOV: 695463, 231304

EOV: 695463, 231304

EOV: 695463, 231304

EOV: 695463, 231304

EOV: 695463, 231304

EOV: 695463, 231304

EOV: 695463, 231304

EOV: 695463, 231304

EOV: 695463, 231304

EOV: 695463, 231304

EOV: 695463, 231304

EOV: 695463, 231304

Lépték = 1 : 2296

0180

0181

0302

0300/14

0300/14

0300/14

0300/14

0300/14

0300/14

0300/14

0300/14

0300/14

0300/14

0300/14

0300/14

0300/14

0300/14

0300/14

0300/14

0300/14

0300/14

0300/14

0300/14

0300/14

0300/14

0300/14

0300/14

0300/14

0300/14

0300/14

0300/14

0300/14

0300/14

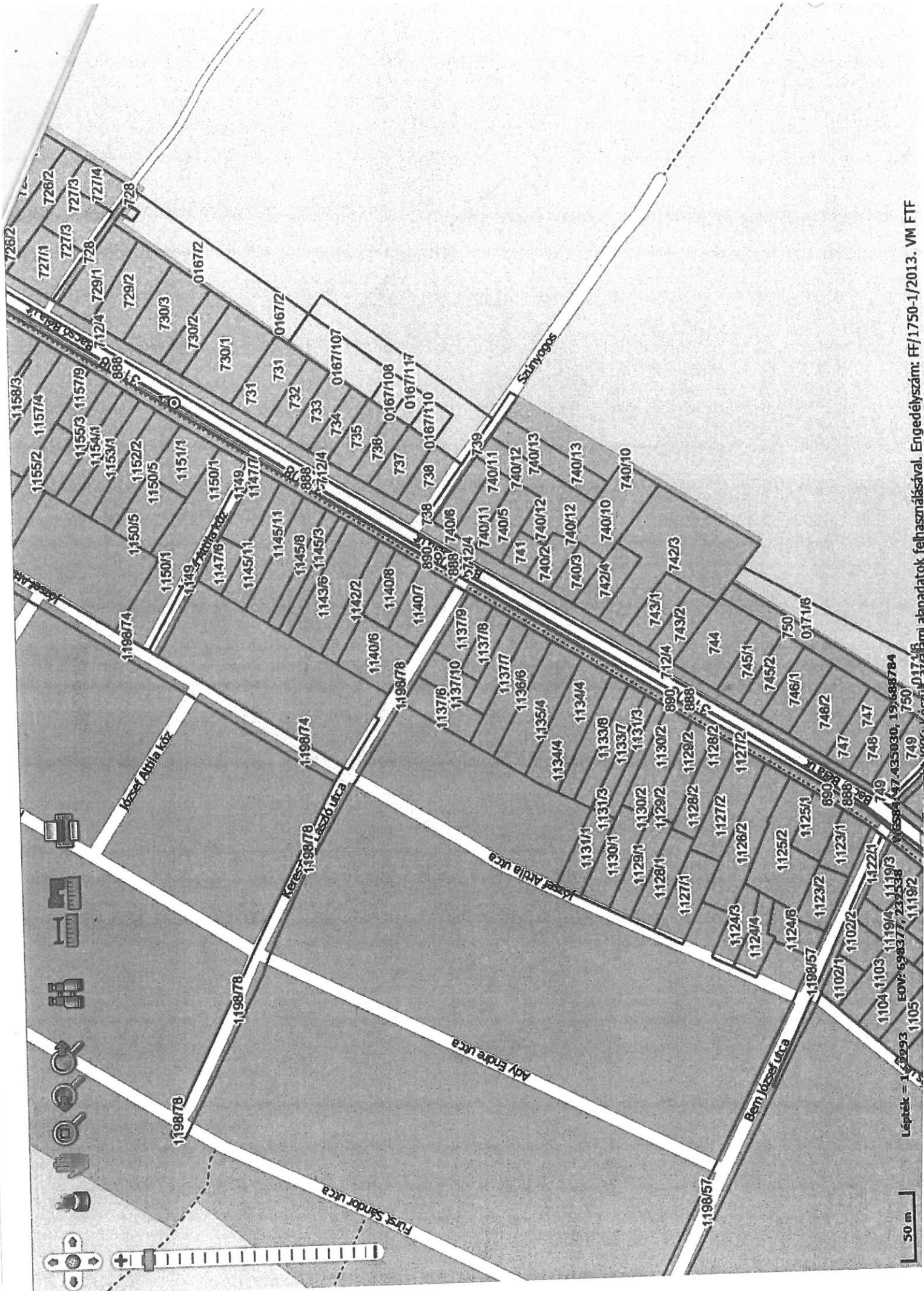
0300/14

0300/14

0300/14

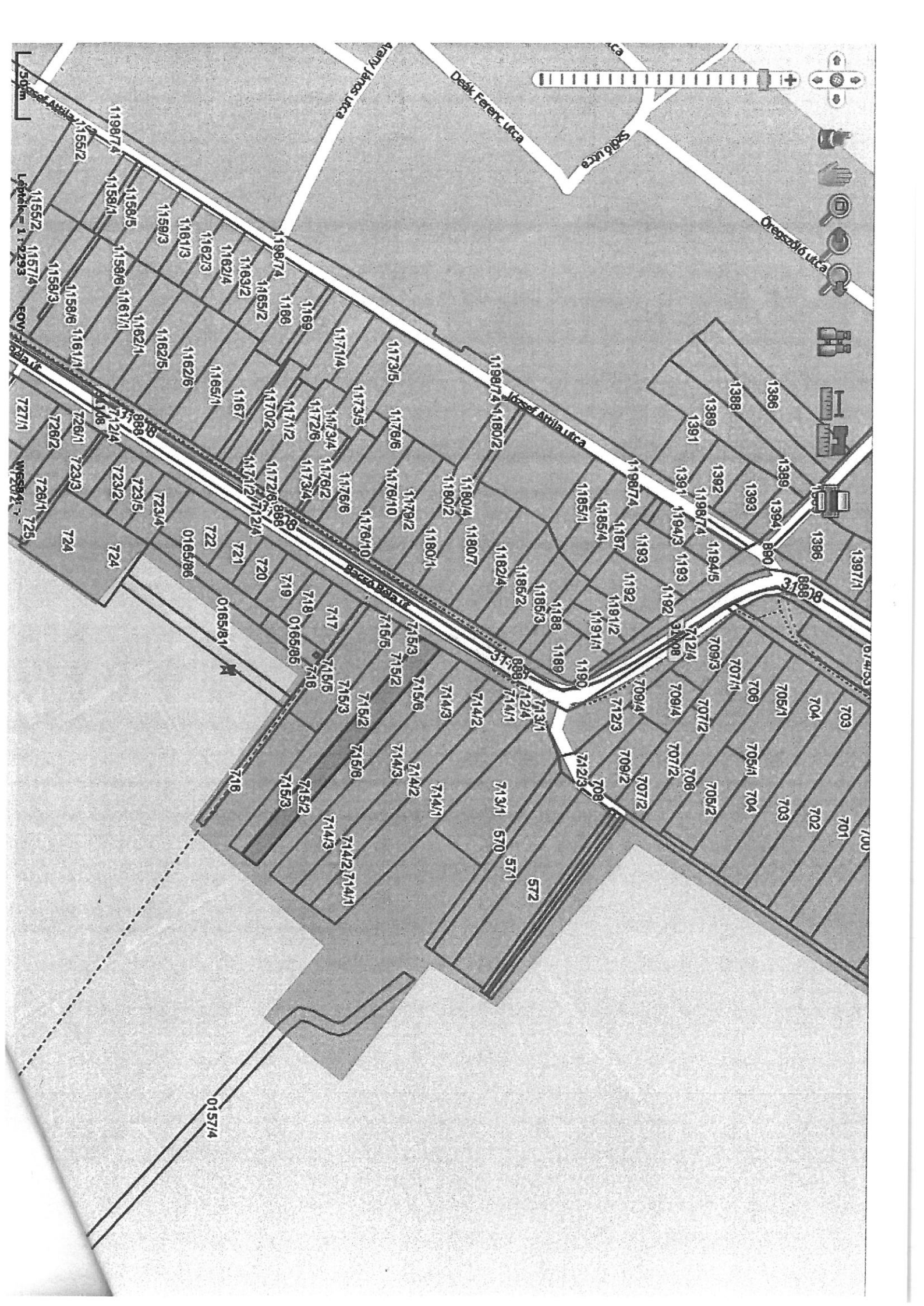
0300/14

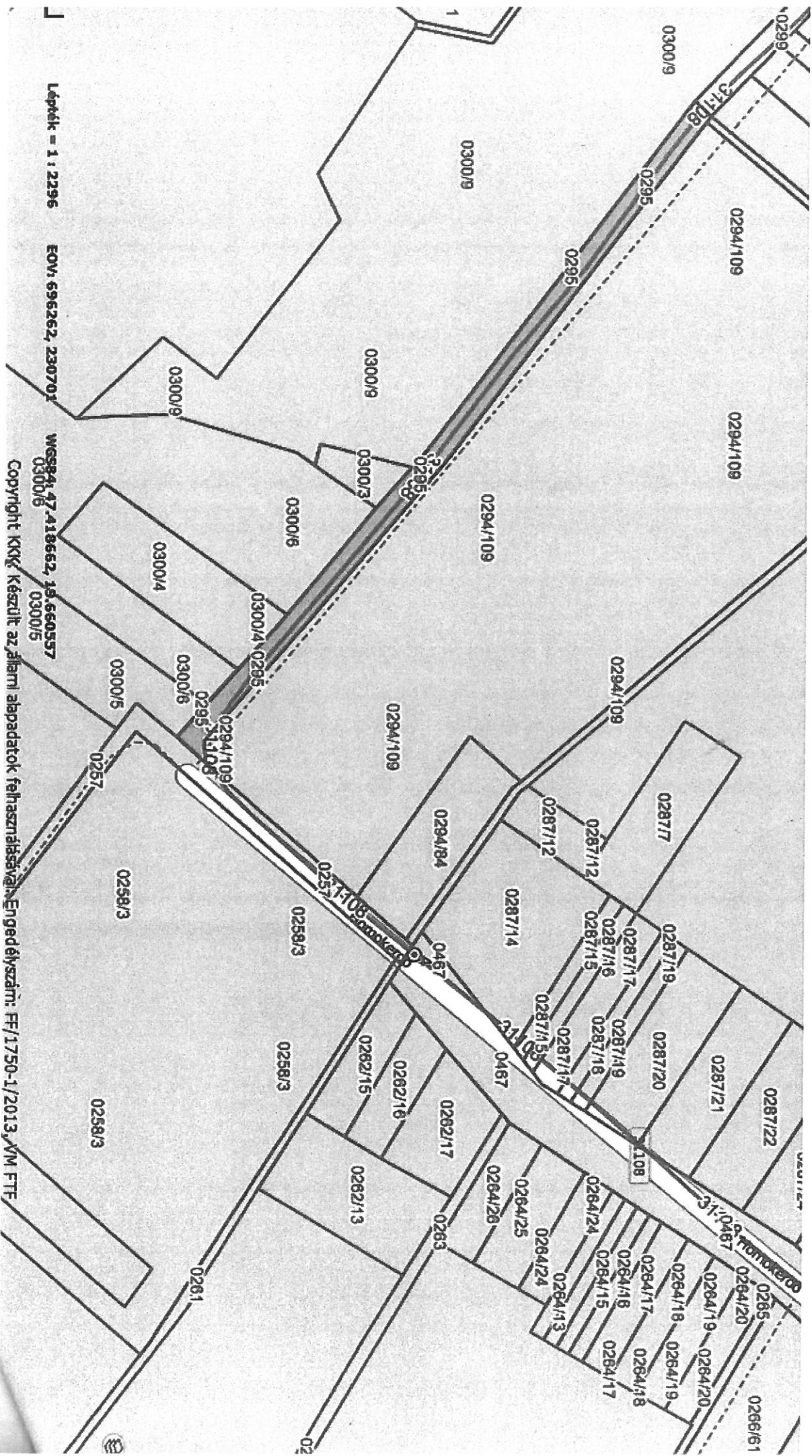
0300/14



Lépték = 1:5000
ÉOV: 59837 / 237538
Készít: 47.A35030, 19.688784
www.mef.gov.hu/017316.m.abnatarok_felhasznalasaival. Engedélyszám: FF/1750-1/2013. VM FTB

50 m





Lépték = 1 : 2296

EOV: 696262, 230701

WGS84: 47,418662, 19,660557
 0300/6 0300/5

Copyright KKK. Készült az állami alapadatok felhasználásával. Engedélyszám: FF/1750-1/2013, VM FTF